

découvrez

La Forêt domaniale de Loches

Sur près de 3600 ha s'étend la Forêt domaniale de Loches, aujourd'hui propriété de l'État et gérée par l'ONF. Autrefois Forêt royale, elle conserve une valeur historique indiscutable avec ses pyramides, ses vastes allées ou ses étangs. La qualité de son bois est également reconnue puisqu'elle est considérée comme l'une des cinq plus belles chênaies de France. Ses chênes, qui peuvent atteindre 250 ans et mesurer plus de 40 m. de haut, sont particulièrement appréciés pour la fabrication de tonneaux, utilisés dans les plus grands vignobles...

Pour marcher plus loin

Au départ de Ferrière-sur-Beaulieu, découvrez également le *Sentier du Lavoir*, long de 2,8 km et accessible aux personnes à mobilité réduite. Balisé en rouge, *Le Chemin de l'Esprit* vous conduira quant à lui jusqu'à Beaulieu-lès-Loches. D'autres idées rando sur www.loches-valde Loire.com.



Il est déconseillé d'emprunter les itinéraires en forêt les jours de chasses. Infos au 02 47 91 82 82.

Chasses à tir les lundis et vendredis de fin septembre à fin février.

infos techniques

GPS DÉPART N 47°138739 , E 1°037182
DÉNIVELÉ + 81 m

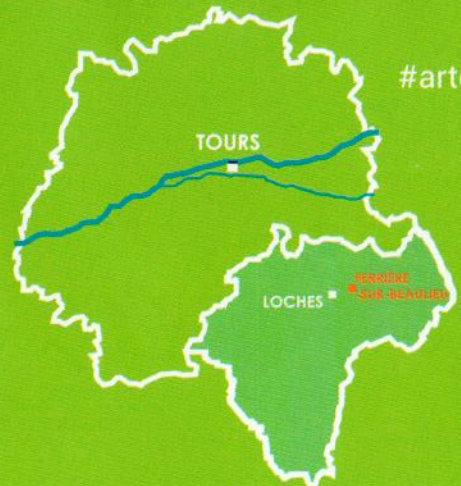
infos pratiques

Restaurant à Ferrière-sur-Beaulieu
Toilettes publiques à côté de la Mairie
Trois aires de pique-nique dans la forêt

Mairie de Ferrière-sur-Beaulieu
1 Mail de la Mairie - 37600 FERRIÈRE-SUR-BEAULIEU
☎ 02 47 59 00 16 - mairie.ferrieresurbeaulieu@rlan.eu

Office de tourisme Loches Touraine Châteaux de la Loire
Place de la Marne - 37600 LOCHES
☎ 02 47 91 82 82 - info@loches-valde Loire.com

Communauté de communes Loches Sud Touraine
12 avenue de la Liberté - 37600 LOCHES
☎ 02 47 91 19 20 - tourisme@lochessudtouraine.com



#artdeflâner



Après une petite découverte du bourg de **Ferrière-sur-Beaulieu**, avec son ancien prieuré, vous partez pour une excursion presque exclusivement en forêt. Et quelle forêt ! La Forêt domaniale de Loches, ancienne Forêt royale et terrain de jeu favoris des rois de France en séjour à Loches. Tantôt sur les grandes allées du XIX^e siècle, tantôt sur de petits chemins, vous découvrirez des sites cachés au milieu des bois, notamment les étangs de Ferrière.

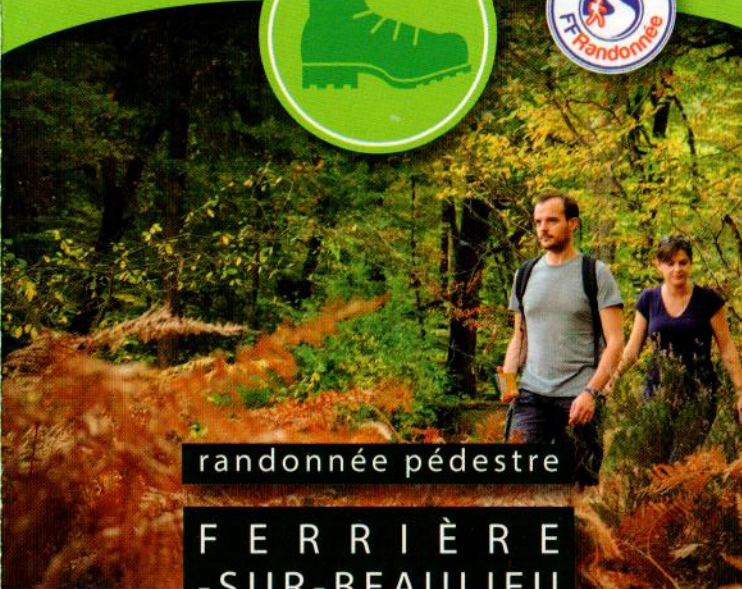
charte du randonneur

Aime et respecte la nature. Écoute-la, ne la souille pas, ne la détruis pas. Reste sur le sentier et sois discret. Ne piétine ni cultures, ni sous-bois. Ne fume pas en forêt, n'y allume aucun feu. N'effraie pas les animaux. Ne néglige pas les contacts humains. Respecte et connais ce monde rural qui t'accueille.

Cet équipement est financé par le Conseil départemental d'Indre-et-Loire dans le cadre du Plan Départemental des Itinéraires de Promenade et de Randonnée.
Tous sentinelles sports de nature.
Signalisez-nous tout problème à suric@te




SENTIER DÉCOUVERTE EN TOURAINE



randonnée pédestre

**FERRIÈRE
-SUR-BEAULIEU**
Sentier des Étangs

2h30 - 9,9km - niv. facile
variante 2h - 7,8km



Crédit photos © CC Loches Sud Touraine, David Darnault / Impression : Impression Beaugé - édition juin 2019 / Réalisation : CC Loches Sud Touraine, CG 37 / Extrait du Sentier 25 © IGN convention (N40000970)



BALISAGE

CONTINUITÉ ———

CHANGEMENT DE DIRECTION ———|———|———



MAUVAISE DIRECTION ———X———

0 km - Départ

Départ et arrivée : Mail de la Mairie de Ferrière-sur-Beaulieu
Stationnement : Parking du Mail de la Mairie
Balisage : Bleu.

- 1** Descendez l'Allée du Lavoir le long du mur d'enceinte de l'ancien Prieuré. Après l'église, continuez vers la droite dans le chemin. À l'intersection poursuivez tout droit jusqu'à la RD764. Longez la route vers la droite puis traversez pour prendre la route de Chenonceaux sur la gauche.
- 2** Quittez l'allée pour un petit chemin sur la gauche. Poursuivez jusqu'à la route de Gabrielle d'Estrées.
- 2** Tournez à droite jusqu'au Carrefour d'Orfonds. Pour le petit circuit, prenez la route de Coligny vers la droite et rendez vous à l'étape **4**.
- 3** Au carrefour des routes forestières: Pour le petit circuit, continuez tout droit. Pour le grand circuit, tournez à gauche sur la route de Coligny. Au carrefour de la Pyramide de Genillé, traversez la RD764 et prenez la route de Philippe le Hardi sur la droite.
- 3** À l'intersection, tournez à gauche sur la route de Louis d'Anjou. L'allée se poursuit sur un chemin. Après avoir longé l'étang, continuez vers la droite. Poursuivez sur ce chemin jusqu'à la route. Tournez à gauche pour rejoindre le bourg de Ferrière-sur-Beaulieu et votre point de départ.
- 4** Pour le grand circuit, prenez la route de Chenonceaux vers la gauche. Au bout, continuez sur la gauche pour rattrapper la RD 31 que vous longerez sur la droite. Tournez à droite sur la route de la Balue. Au Carrefour du Conservateur, prenez la 2^e allée sur la droite, la route de Cinq-Mars.

9,9 km - Arrivée



En marchant...

► Plusieurs étangs se trouvent dans la forêt de Loches, notamment celui du Pas-aux-Ânes, le plus grand. Vous longerez ici les deux **étangs de Ferrière**. Ils ne font pas partie de la Forêt domaniale puisque les bois sont ici privés (limite verte sur la carte). Les étangs de Ferrière sont vidés régulièrement pour en extraire les poissons.

► Les **pyramides** de Saint-Quentin, de Genillé, de Montaigu et des Chartreux rythment les grands axes de la Forêt domaniale. Édifiées au XVIII^e siècle, elles servaient de points de repère et de rendez-vous de chasse. Sur le tracé du circuit, vous passerez à proximité de celle de Genillé.

► Située à droite de la Route de Gabrielle d'Estrées, la **fontaine d'Orfonds** est une des curiosités de la Forêt domaniale. L'eau surgit ici de terre toute l'année pour former un petit ruisseau. À proximité, vous apercevrez les **"Caves de Charles VII"**, aujourd'hui intégralement comblées. Le roi de France, aurait utilisé le lieu comme relais de chasse lors de ses nombreux séjours à Loches.

► La **Forêt domaniale de Loches** est un massif remarquable, principalement boisé de chênes sessiles profitant de la richesse du sol. La diversité des habitats forestiers et les nombreux points d'eau permettent le maintien d'une grande biodiversité reconnue par le classement en Zone Naturelle d'Intérêt Écologique, Faunistique et Floristique (ZNIEFF). Vous pourrez peut-être apercevoir des espèces protégées comme le Crapaud Accoucheur ou le Triton Marbré. Les oiseaux trouvent également refuge ici puisqu'on y trouve les 7 espèces de pics de plaine d'Europe, dont le Pic Cendré, espèce menacée. Vous croiserez également peut-être le chemin d'espèces plus communes et notamment les cervidés, cerfs et chevreuils étant très présents. La forêt est donc riche mais fragile, veillez à rester discrets et respectueux pour préserver ce milieu et ses habitants.