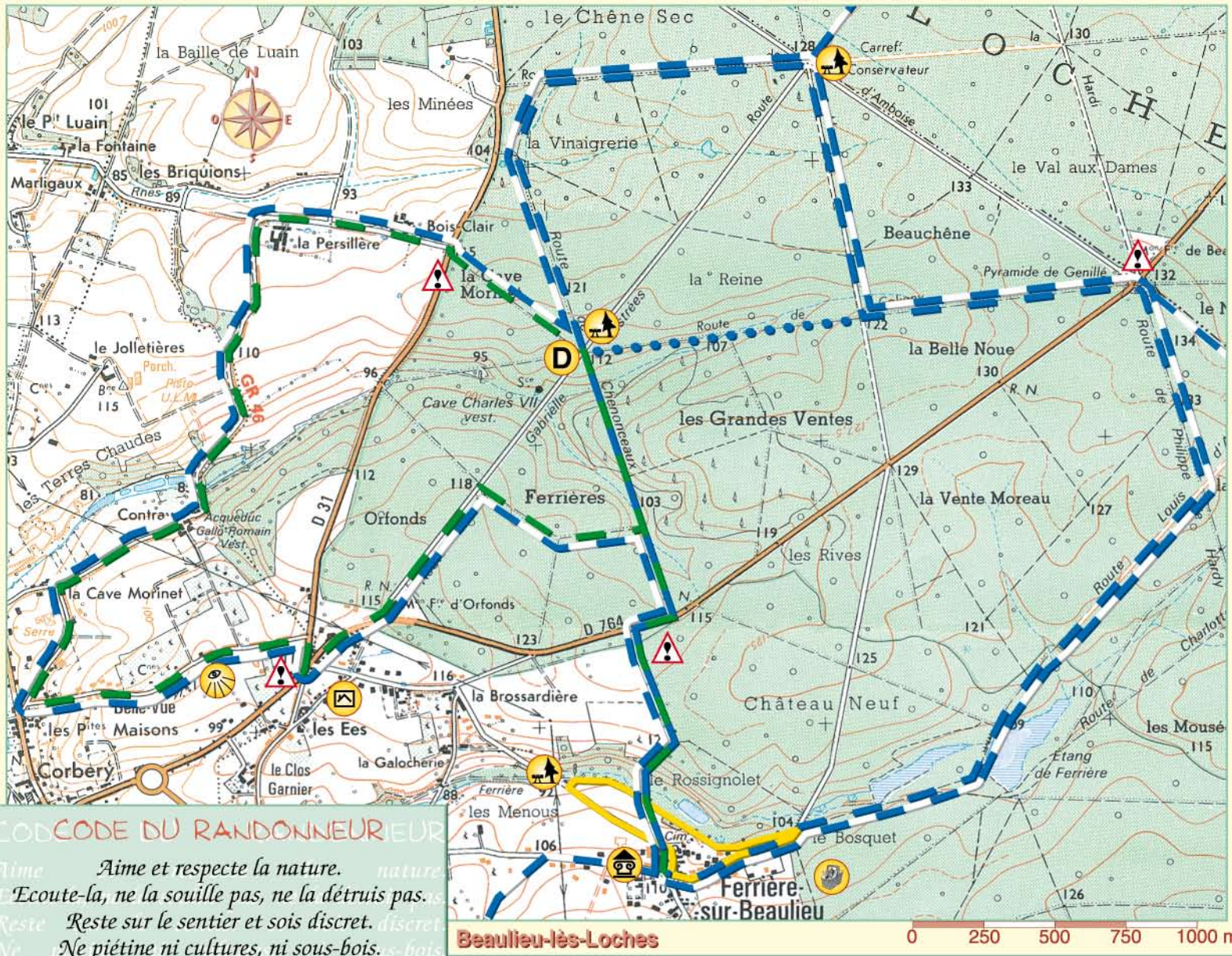














St-Quentin-sur-Indrois



Sennevières

-  **Circuit des étangs**
-  
-  **Variante**
-  **Circuit de l'aqueduc**
-  
-  **Circuit du lavoir**
-  **accessible aux personnes à mobilité réduite**
-  **Circuit intercommunal**
-  **RANDO-métrie®**
-  **300 m (1 tiret = 100 mètres)**
- RANDO-métrie® est une marque déposée par Imago développement géoservices

 **BALISAGE**

-  Continuité
-  Changement de direction
-  Mauvaise direction

CODE DU RANDONNEUR

Aime et respecte la nature.
Écoute-la, ne la souille pas, ne la détruis pas.
Reste sur le sentier et sois discret.
Ne piétine ni cultures, ni sous-bois.
Ne fume pas en forêt, n'y allume aucun feu.
Néffraie Néffraie pas les animaux.
Ne néglige pas les contacts humains.
Respecte et connais ce monde rural qui t'accueille.

Beaulieu-lès-Loches

0 250 500 750 1000 m

Extraits de SCAN25® © IGN Paris 2013
 Autorisation de reproduction n° 40-13.507

— Une Cartographie —
 Imago développement géoservices
 © 02.47.59.99.86
 reproduction interdite © 2013

-  **Château, manoir, église**
/ Chateau, manor, church
-  **Aire de pique-nique**
/ Pic-nic area
-  **Panorama**
-  **Restaurant**
-  **Chambre d'hôtes**
/ Bed and Breakfast
-  **D Sentier ONF d'Orfonds**
- **Attention !**
Traversée de route.
/ Road crossing